


OBEC KUNERAD
013 13 RAJECKÉ TEPLICE



Individuálna výročná správa

Obce Kunerad

za rok 2017

Mgr. Monika Kavecká, MHA, MPH
starostka obce

OBSAH	str.
1. Úvodné slovo starostu obce	3
2. Identifikačné údaje obce	3
3. Organizačná štruktúra obce a identifikácia vedúcich predstaviteľov	3
4. Poslanie, vízie, ciele	4
5. Základná charakteristika obce	5
5.1. Geografické údaje	5
5.2. Demografické údaje	6
5.3. Ekonomické údaje	8
5.4. Symboly obce	10
5.5. Logo obce	10
5.6. História obce	12
5.7. Pamiatky	14
5.8. Významné osobnosti obce	14
6. Plnenie funkcií obce (prenesené kompetencie, originálne kompetencie)	15
6.1. Výchova a vzdelávanie	15
6.2. Zdravotníctvo	16
6.3. Sociálne zabezpečenie	16
6.4. Kultúra	17
6.5. Hospodárstvo	18
7. Informácia o vývoji obce z pohľadu rozpočtovníctva	19
7.1. Plnenie príjmov a čerpanie výdavkov za rok 2017	20
7.2. Prebytok/schodok rozpočtového hospodárenia za rok 2017	21
7.3. Rozpočet na roky 2018 - 2020	22
8. Informácia o vývoji obce z pohľadu účtovníctva	22
8.1. Majetok	22
8.2. Zdroje krytia	23
8.3. Pohľadávky	23
8.4. Záväzky	23
9. Hospodársky výsledok za rok 2017 - vývoj nákladov a výnosov	24
10. Ostatné dôležité informácie	24
10.1. Prijaté granty a transfery	24
10.2. Poskytnuté dotácie	24
10.3. Významné investičné akcie v roku 2016	24
10.4. Predpokladaný budúci vývoj činnosti	24
10.5. Udalosti osobitného významu po skončení účtovného obdobia	29
10.6. Významné riziká a neistoty, ktorým je účtovná jednotka vystavená	29

1. Úvodné slovo starostu obce

Výročná správa obce Kunerad poskytuje ucelený pohľad na život v obci Kunerad, na jej geografické, demografické a ekonomické údaje. Čitateľovi prinášame prehľad histórie a pamiatok obce. Zaujímavé sú symboly obce, ktorých súčasná podoba vychádza predovšetkým z historického vzniku obce. Pre občanov ale aj pre návštevníkov obce predkladáme pohľad na možnosti kultúry, hospodárstva, sociálneho zabezpečenia, zdravotníctva a výchovy a vzdelávania v obci. V rámci hospodárenia obce za rok 2017 je potrebné v prvom rade poukázať na záverečný účet obce a na celkový prebytok rozpočtového hospodárenia. Čitateľ výročnej správy si taktiež môže pozrieť hospodárenie obce z hľadiska účtovníctva, prehľad pohľadávok a záväzkov obce a informácie o výnosoch a nákladoch obce. Prehľadom prijatých grantov a transferov poukazujeme na možnosti obce čerpať a používať účelovo určené finančné prostriedky. Taktiež obec v rámci svojich možností poskytuje dotácie zložkám na území obce na podporu ich činnosti. Veríme, že v priebehu roka 2017 sme pracovali predovšetkým k spokojnosti všetkých občanov obce Kunerad.

2. Identifikačné údaje obce

Názov: **Obec Kunerad**
Sídlo: Kunerad č. 60, 013 13 Rajecké Teplice
IČO: 00648892
Štatutárny orgán obce: starosta obce
Telefón: 041/5493713, 0902 32 88 92
Mail: oukunerad@gmail.com
Webová stránka: www.obeckunerad.sk

3. Organizačná štruktúra obce a identifikácia vedúcich predstaviteľov

Starosta obce: **Mgr. Monika Kavecká, MHA, MPH**
Zástupca starostu obce: Mgr. Peter Dubeň
Hlavný kontrolór obce: Ing. Zuzana Kameníková
Obecné zastupiteľstvo: Mgr. Peter Dubeň, Ing. Jozef Veselý, Ján Capko,
Peter Škorvánek, Roman Dolník, Katarína Sľušková,
Juraj Remenec

Komisie:

- stavebná a povodňová komisia, komisia školstva sociálnych vecí, komisia ochrana verejného poriadku, komisia kultúry a športu, komisia životného prostredia, komisia verejného záujmu a komisia verejného obstarávania.

Obecný úrad:

- starosta obce, 4 pracovníčky obce, kontrolór obce

Obec Kunerad nemá zriadené:

Rozpočtové organizácie, Príspevkové organizácie, Neziskové organizácie, Obchodné spoločnosti

Účtovná jednotka nemá žiadnu organizačnú zložku v zahraničí.

Obec Kunerad nie je materskou účtovnou jednotkou pre inú účtovnú jednotku.

4. Poslanie, vízie, ciele

Poslanie obce:

Identifikácia, poslanie a činnosť obce Kunerad - Obec Kunerad je samostatný územný samosprávny celok a správny celok Slovenskej republiky, združuje osoby, ktoré majú na jej území trvalý pobyt. Je právnickou osobou, ktorá za podmienok ustanovených zákonom samostatne hospodári s vlastným majetkom a s vlastnými príjmami. Základnou úlohou obce pri výkone samosprávy je starostlivosť o všestranný rozvoj jej územia a o potreby jej obyvateľov. Obec Kunerad vykonáva nasledovné činnosti: riadne hospodári s hnutelným a nehnuteľným majetkom obce, na základe rozpočtu obce, usmerňuje ekonomickú činnosť v obci, t.j. vydáva súhlas, záväzné stanovisko, stanovisko alebo vyjadrenie k podnikateľskej a inej činnosti právnických a fyzických osôb a k umiestneniu prevádzky na území obce, vydáva záväzné stanoviská k investičnej činnosti v obci, zabezpečuje výstavbu a údržbu a vykonáva správu miestnych komunikácií, verejných priestranstiev, obecného cintorína, kultúrnych, športových a ďalších obecných zariadení, zabezpečuje verejnoprospešné služby, najmä nakladanie s komunálnym odpadom a drobným stavebným odpadom, udržiavanie čistoty v obci, správu a údržbu verejnej zelene a verejného osvetlenia, zdravý spôsob života a práce obyvateľov obce, chráni životné prostredie, ako aj utvára podmienky na zabezpečenie zdravotnej starostlivosti, na vzdelávanie, kultúru, osvetovú činnosť, telesnú kultúru a šport obstaráva a schvaľuje územnoplánovaciú dokumentáciu, koncepciu rozvoja jednotlivých oblastí života obce, vykonáva vlastnú investičnú činnosť v záujme zabezpečenia potrieb obyvateľov obce a rozvoja obce, zakladá, zriaďuje, zrušuje a kontroluje podľa osobitných predpisov svoje rozpočtové a príspevkové organizácie, iné právnické osoby a zariadenia, organizuje hlasovanie obyvateľov o dôležitých otázkach života a rozvoja obce, zabezpečuje verejný poriadok v obci, zabezpečuje ochranu kultúrnych pamiatok, plní úlohy na úseku sociálnej pomoci v rozsahu podľa osobitného predpisu, vykonáva osvedčovanie listín a podpisov na listinách, vykonáva činnosti v oblasti stavebného poriadku, v záujme rozvoja obce spolupracuje s politickými stranami a hnutiami, s občianskymi združeniami a inými právnickými, ako aj s fyzickými osobami pôsobiacimi v obci. V zriaďovateľskej pôsobnosti obce je jedna základná škola bez právnej subjektivity, materská škola, školská jedáleň a školský klub. V obci pôsobí futbalový klub žiakov, dospelých. Stretávajú sa pravidelne každý týždeň. Miesto tu majú aj príležitostní hráči futbalu- futbalové mužstvo starí páni Kuna „B“. Obecné zastupiteľstvo má 7 poslancov. Dlhodobým cieľom obce Kunerad je zabezpečiť a vytvárať podmienky pre pohodlné bývanie svojich občanov, poskytujúce dostatočné možnosti pre spoločenské, kultúrne, športové aktivity a relax. Orgánmi obce sú obecné zastupiteľstvo a starosta. Obecný úrad zabezpečuje organizačné a administratívne veci obecného zastupiteľstva a starostu a plní tieto úlohy: 1. zabezpečuje písomnú agendu orgánov obce a obecného zastupiteľstva a je podateľňou a výpravňou písomností obce, 2. zabezpečuje odborné podklady a iné písomnosti na rokovanie obecného zastupiteľstva 3. vypracúva písomné vyhotovenia všetkých rozhodnutí starostu vydaných v správnom konaní, 4. vykonáva nariadenia, uznesenia obecného zastupiteľstva a rozhodnutia starostu. Prácu obecného úradu organizuje starosta obecného úradu.

Vízie obce Kunerad:

„Obec Kunerad je obec s vybudovanou infraštruktúrou vrátane zabezpečenia ponuky obchodu spoločnosti COOP Jednota.

Rozvíja sa oblasť poľnohospodárstva. Obyvatelia majú vytvorené možnosti kultúrno spoločenského a športového vyžitia v obci Kunerad počas celého roka.

Obec zabezpečuje pre dôchodcov stravovanie v školskej jedálni, ktorá je ako originálna kompetencia obce a zároveň zabezpečuje rozvoz stravy po obci.

V obci je vybudované viacúčelové ihrisko, ktoré využíva naša mládež ale aj návštevníci obce Kunerad.

Obec vytvára dostatočné podmienky pre individuálne výstavbu rodinných domov, čoho výsledkom je, že počet obyvateľov stúpa a demografický vývoj obci je priaznivý.

Záujem o dianie v obci a jej rozvoj neustále stúpa a to hlavne v radoch mladej a strednej generácie, ktorá sa stáva hybnou silou rozvoja obce. Komunikácia s vedením obce prináša svoje

ovocie a spoločnými aktivitami prispievajú k neustálemu zvyšovaniu kvality života v obci charakteristickej nielen svojou pozíciou na hlavnej ceste, ale aj vytvorenou ponukou v oblasti obchodu a služieb, ktorú dokáže vhodným spôsobom aj prezentovať a ponúkať.

Ciele obce Kunerad:

Rekonštrukcia a údržba miestnych komunikácií
Dobudovanie kanalizácie v obci
Rekonštrukcia budovy obecného a kultúrneho domu
Rekonštrukcia budovy materskej školy - zateplenie
Výstavba multifunkčnej haly
Rekonštrukcia st. obecného úradu
Regulácia potoka

5. Základná charakteristika obce

Obec je samostatný územný samosprávny a správny celok Slovenskej republiky. Obec je právnickou osobou, ktorá samostatne hospodári s vlastným majetkom a s vlastnými príjmami. Základnou úlohou obce pri výkone samosprávy je starostlivosť o všestranný rozvoj jej územia a o potreby jej obyvateľov.

5.1. Geografické údaje

Geografická poloha obce :

Obec Kunerad je súčasťou žilinskej kotliny. Rozsiahle katastrálne územie obce sa nachádza v Malej Fatre v jej Lúčanskej časti. Kataster obce priamo susedí s katastrálnymi územiami obcí: Stránske, Kónská, Kamenná Poruba, Rajec - v rámci okresu Žilina a časť jej hranice tvorí obvodnú hranicu s obcami Bystrička, Trebostovo, Valča, Trnovo a mesto Martin v martinskom okrese.

Obec leží v peknom, atraktívnom prostredí, obkolesená peknou prírodou so skalnatými a jaskynnými útvarmi. Najvyššie položeným miestom v katastri je Veľká Lúka 1441,6 m.

Hydrologickú sieť územia tvoria Svitačov potok a potok Bystrička. Kataster obce má celú sieť dolín, z ktorých najvýznamnejšia je Svitačova dolina, Kuneradské Dolné a Kuneradské Horné.

Z hľadiska klimatologického územia spadá do oblasti miestne teplej. Priemerná ročná teplota územia sa pohybuje v rozpätí 5-6 stupňov. Celé územie je bohaté na zrážky.

Obec je členom mikroregiónu Združenia Rajecká dolina, ZMO Rajecká dolina, RVC, ZMOS.

Samotný Kunerad má charakter podhorskej obce so svažitým terénom a menej úrodnými pôdami.

Susedné mestá a obce :

Susedné mestá a obce :

obec: Kamenná Poruba, Kónská, Stránske
Mesto: Rajecké Teplice

Celková rozloha obce :

Celková rozloha obce :

2 400 ha

Nadmorská výška :

Nadmorská výška :

494 m.n.m.

5.2. Demografické údaje

Hustota a počet obyvateľov :

Obyvatelia

Obyvatelia Kuneradu sa zaoberali poľnohospodárstvom, chovom dobytky, prácou v lesoch a v kameňolome. Kedysi boli v chotári obce lomy a vápenec.

Obec sa vyvíjala ako potočná radová dedina. Roku 1598 mala 12 domov, roku 1720 mlyn a 8 daňovníkov, z toho 8 želiarov, roku 1784 32 domov, 35 rodín a 207 obyvateľov, roku 1828 33 domov a 309 obyvateľov.

Obec sa spomína už od r. 1490 ako Hunyarad. V písomných prameňoch sa objavuje v r. 1511. Ide o pôvodnú zemiansku obec, patriacu rodinám Praznovských a Athalmyovcov. Obec vznikala v údolí potoka Bystrička ako zemianska obec. Lesné podiely tohto najkrajšieho lietavského panstva v Kunerade odkúpil v r. 1873 Leopold Popper. Od Popperovcov zasa nemecký gróf dr. František Ballestrém, ktorý dal v r. 1914 -16 vybudovať vo vyššej časti kuneradskej doliny nad obcou lovecký zámok modernej secesie, podľa vzoru francúzskej architektúry. Sídlo sa vytváralo postupným usadzovaním sa obyvateľstva, ktoré sa zamestnávalo poľnohospodárstvom chovom dobytky a neskoršie prácou v kameňolome. Osídlenie sa realizovalo najmä v lokalite popri potokoch, tzv. formou potočnej radovej dediny. V súčasnej dobe je jeho miestnou časťou lokalita „Kuneradský zámok“. Obec mala už v r. 1598 12 domov, od r. 1720 tu už existoval mlyn. V r. 1784 tu bolo 32 domov a 207 obyvateľov. V r. 1828 33 domov a 309 obyvateľov.

V dedine sa stavali prevažne nízke domčeky z dreva so sedlovou strechou. Nosil sa ľudový kroj z domácky vyrobeného plátna. Obec si aj do dnešných čias zachovala niektoré stavby typickej architektúry a ľudové tradície a zvyky - napr. fašiangy.

V r. 1990 bol v obci vybudovaný kostol, ktorý je zasvätený Povýšeniu sv. Kríža.

Obec Kunerad v súčasnej dobe môžeme charakterizovať ako vidiecke sídlo strednej veľkosti s obytnou a rekreačnou funkciou.

V obci sa nachádza 311 obývaných domov, 16 víkendových domov a 33 chát. Domy sú prevažne dvojgeneračné.

Na území obce žije 1062 obyvateľov s trvalým pobytom a 4 cudzinci, ktorí majú povolenie na pobyt na území Slovenskej republiky. Hustota obyvateľstva je 42,62 obyv./km².

K 31.12. 2017 mala obec Kunerad 1062 obyvateľov s trvalým pobytom.

Rozhodujúci vplyv na vývin ekonomickej aktivity obyvateľstva má celkový demografický vývin a z neho vyplývajúca veková štruktúra obyvateľstva.

Hustota a počet obyvateľov:

Počet obyvateľov k 31.12.2017 : 1062

Hustota obyvateľov: 42,62 obyvateľov na km²

Národnostná štruktúra

Z celkového počtu 1062 obyvateľov obce Kunerad sú občania slovenskej národnosti a 4 cudzinci českej národnosti, poľskej národnosti a talianskej národnosti.....

Národnosť v %	v tom			
	Slovenská	česká	Poľská	Talianska
100	99,50	0,30	0,10	0,10

Štruktúra obyvateľstva podľa náboženského významu

Štruktúra obyvateľstva podľa náboženského významu: väčšina obyvateľov obce vyznáva rímsko-katolícku vieru.

Obyvateľstvo obce Kunerad z hľadiska priemerného veku

Občania s trvalým pobytom	Počet	Priemerný vek
Občania od 71 a viac rokov	81	
- z toho muži	33	
- z toho ženy	48	
Občania od 51 do 70 rokov	202	
- z toho muži	93	
- z toho ženy	109	
Občania od 18 do 50 rokov	536	
- z toho muži	273	
- z toho ženy	263	
Občania od 15 do 17 rokov	26	
- z toho muži	19	
- z toho ženy	7	
Deti od 0 rokov do 14 rokov	216	
- z toho chlapci	113	
- z toho dievčatá	103	
Spolu	1062	36,18 roka

Vývoj počtu obyvateľov:

Priemerný vek občanov v Kuneradu je podstatne nižší ako celoslovenský priemer (muži 38,18 rokov a ženy 41,56 rokov.). V obci ide o progresívny typ populácie, schopnej narastať prirodzenou menou. Postupne však bude dochádzať k miernemu zvyšovaniu sa vekového priemeru.

Do r. 2020 sa predpokladá v obci len veľmi mierny nárast obyvateľstva prirodzenou menou. Postupne bude teda dochádzať k zvyšovaniu podielu poproduktívnej časti obyvateľstva a znižovaniu podielu detskej zložky. V tomto prípade ide o prirodzený vývoj s postupným zvyšovaním poproduktívnej časti, čo priamo súvisí s celospoločenským, resp. európskym trendom.

Obec Kunerad má však veľmi výhodnú polohu - tesná blízkosť sídla a kúpeľného mesta Rajecké Teplice, ktoré predpokladá novú bytovú výstavbu a tvorbu nových pracovných príležitostí - v budúcnosti zabezpečí pozitívny vývoj obyvateľstva v Kunerade v rámci migračného pohybu.

Vývoj počtu obyvateľov:

k 31.12.2006	935
k 31.12.2007	941
k 31.12.2008	937
k 31.12.2009	958
k 31.12.2010	970
k 31.12.2011	977
k 31.12.2012	992
k 31.12.2013	999
k 31.12.2014	1022
k 31.12.2015	1023
k 31.12.2016	1057
k 31.12.2017	1062

5.3. Ekonomické údaje

Nezamestnanosť v obci :

rok	Počet uchádzačov o zamestnanie		Percenta %
r.2006	20	miera nezamestnanosti	3,29
r.2007	18	miera nezamestnanosti	3,42
r.2008	22	miera nezamestnanosti	4,79
r.2009	27	miera nezamestnanosti	5,31
r.2010	34	miera nezamestnanosti	7,16
r.2011	48	miera nezamestnanosti	10,50
r.2012	42	miera nezamestnanosti	8,41
r.2013	51	miera nezamestnanosti	10,38
r.2014	24	miera nezamestnanosti	2,35
r.2015	12	miera nezamestnanosti	2,00
r.2016	12	miera nezamestnanosti	2,00
r.2017	10	miera nezamestnanosti	1,8

V súčasnej dobe miera nezamestnanosti v obci Kunerad je na úrovni 1,8 %, čo je relatívne nízka miera nezamestnanosti v rámci mikroregiónu Rajecká dolina.

Prevažnú väčšinu ekonomicky aktívneho obyvateľstva tvoria osoby v produktívnom veku. Malý podiel predstavujú aj osoby v poproduktívnom veku. Vzhľadom na zvyšovanie hranice odchodu do dôchodku bude postupne rásť počet ekonomicky aktívneho obyvateľstva.

Ďalším faktorom, ktorý pozitívne ovplyvní počet ekonomicky produktívnych obyvateľov, je predpokladaná migrácia z blízkych mestských sídiel v rámci novej výstavby IBV v obci.

Vývoj nezamestnanosti :

Jedným z činiteľov zásadne ovplyvňujúcich rozvoj obce sú ľudské zdroje. V obci prevládajú ekonomicky aktívni obyvatelia. Ich uplatnenie v obci predpokladá zvýšené investičné aktivity, prípadne ďalšiu bytovú a individuálnu výstavbu rodinných domov. Obyvatelia s vysokoškolským vzdelaním pracujú najmä v krajskom meste Žilina a teda ich pracovné aktivity sú mimo obce.

V obci Kunerad majú dobrý rozvojový potenciál majitelia nehnuteľností, ktorí by mohli časť svojich obydľí prispôsobiť na jednoduché privátne ubytovanie. Sekundárnym dopadom rozvoja privátneho ubytovania v obci môže byť vytvorenie ďalších pracovných miest viažucich sa na cestovný ruch.

Nezamestnanosť

Výrazným sociálno-ekonomickým javom spojeným s existenciou trhu práce je nezamestnanosť. Tá predstavuje jednak vážny ekonomický problém, pretože reprezentuje stratenú potenciálnu hodnotu celej ekonomiky, no zároveň je i významným sociálnym indikátorom, pretože, ako to dokazujú viaceré štúdie, je spojená s takými spoločenskými javmi, ako je zvýšená rozvodovosť, kriminalita, zlé mentálne a fyzické zdravie, rôzne sociálno-patologické javy a pod.

Existencia nezamestnanosti má teda silný vplyv na život samotných nezamestnaných. Strata zamestnania prináša pre jednotlivca rôzne negatívne dôsledky, ktoré sa netýkajú len poklesu životnej úrovne, spojeného s poklesom príjmu, ale aj výrazných zmien v každodennom živote, spoločenských vzťahoch, hodnotách, v sociálnych inštitúciách (najmä v rodine). Nezamestnaní majú menej priestoru pre prijímanie zásadných rozhodnutí o svojom živote a menšiu šancu rozvíjať svoje zručnosti. S výskytom nezamestnanosti, najmä dlhodobej, hrozí pre jednotlivca riziko asociálneho správania, spôsobené nadbytkom času, nudou, nedostatkom programu a povinností a vylúčením zo spoločnosti. Medzi najcitlivejšie a najzávažnejšie dôsledky nezamestnanosti patrí výskyt chudoby. Chudoba a nezamestnanosť sú totiž veľmi úzko korelujúce fenomény, spôsobujúce jednotlivcom ťažké sociálne a psychologické dôsledky.

Štruktúra uchádzačov o zamestnanie podľa doby evidencie patrí medzi najvýznamnejšie parciálne indikátory, poukazujúce na „zdravie“ ekonomickej a sociálnej sféry v tom – ktorom regióne. S nepriaznivou štruktúrou UoZ podľa doby evidencie (tzn. s vysokým podielom dlhodobo nezamestnaných osôb – nad 12 mesiacov) sa spájajú výrazné problémy ekonomického a sociálneho charakteru (vysoké sociálne dávky, „neschopnosť“ zamestnať takýchto obyvateľov, chudoba, sociálno-patologické javy a pod.). Z hľadiska štruktúry uchádzačov o zamestnanie podľa doby evidencie sa sleduje predovšetkým podiel dlhodobo nezamestnaných osôb na celkovom počte uchádzačov o zamestnanie, keďže dlhodobá nezamestnanosť patrí medzi výrazne negatívne ukazovatele socioekonomického rozvoja (resp. zaostalosti) daného regiónu.

V Slovenskej republike sa podiel krátkodobo nezamestnaných (menej ako 7 mesiacov) v súčasnosti (2018) pohybuje na úrovni cca 40 %, podiel strednodobo nezamestnaných (7 – 12 mesiacov) na úrovni cca 15 % a podiel dlhodobo nezamestnaných okolo úrovne 45 % (pričom Slovenská republika a špeciálne regióny východného Slovenska vykazujú dokonca najvyšší podiel dlhodobo nezamestnaných obyvateľov v rámci všetkých regiónov Európskej únie). V Kunerade bol k 31.12.2017 podiel dlhodobo nezamestnaných obyvateľov (nad 12 mesiacov) 42 %, pričom 34 % (8 UoZ) z celkového počtu UoZ bolo nezamestnaných viac ako 2 roky.

Štruktúra uchádzačov o zamestnanie podľa klasifikácie zamestnaní (KZAM) nám zatrieduje nezamestnaných do skupín podľa toho, aký charakter malo pracovné miesto, ktoré zaujímal terajší uchádzač o zamestnanie pred tým, než sa stal nezamestnaným. Jednotlivé zamestnania sú v KZAM rozdelené do tried podľa charakteru práce, zložitosti, zodpovednosti a kvalifikačnej náročnosti práce. Pri KZAM sa dôraz kladie na charakter pracovného miesta a nie na to, či zamestnanec v konkrétnom zamestnaní je viac alebo menej kvalifikovaný ako iný zamestnanec v rovnakom zamestnaní.

Najvyšší podiel v štruktúre UoZ podľa KZAM majú v Kunerade osoby bez pracovného zaradenia a pomocní a nekvalifikovaní pracovníci (zhodne po 6 UoZ z 24; po 25,0 %). Osoby bez pracovného zaradenia sú najmä tie osoby, ktoré predtým nikde nepracovali (teda absolventi, ženy, ktoré boli hneď po skončení štúdia na materskej/rodičovskej dovolenke, dlhodobo nezamestnané osoby, ktoré si doteraz žiadne zamestnanie nenašli a pod.). Pomocní a nekvalifikovaní pracovníci sú tí UoZ, ktorí v poslednom zamestnaní vykonávali práce vyžadujúce si vedomosti na úrovni základnej školy (ako napr. jednoduché a rutinné práce vyžadujúce ručné nástroje a fyzickú silu – upratovanie, čistenie, kopanie jám, zametanie ulíc, stráženie majetku, ručné balenie, manipulácie s nákladmi a pod

5.4. Symboly obce

5.5. Logo obce

Erb obce :



Prvá písomná zmienka: rok 1490
nadmorská výška: 494 m.n.m.
Rozloha: 22 937 318 m²


Symbolmi obce sú erb, vlajka a pečať obce. Erb obce Kunerad tvorí zelený olistený peň stromu so 4 haluzami, pod ním z čelného pohľadu vpravo je čierna líška. Vlajka obce pozostáva zo 4 pruhov vo farbách zelenej, čiernej a bielej a zelenej. Vlajka je ukončená 3 cípmi.

Z obce poznáme štyri varianty obecných pečatí, ktoré preberajú svoju symboliku z prírody. Ani na jednej z nich nie je uvedený letopočet.

1. Nedatovaná pečať o priemere 24 mm zodpovedá pečatidlu z roku 1784. V obraze vtáčik sadá na ker. Kolopis: SIGIL(LUM) • P(OSSESSIONIS) • KUNJERAD.
2. Nedatovaná pečať o priemere 26 mm je z obdobia po roku 1800. Je to obnovenie prvej pečate. V obraze vtáčik zletuje zo stromu na krík pod ním vpravo. Kolopis má niektorými písmenami nábeh na kurzívu: SIGI(LUM) • P(OSSESSIONIS) • KUNIERAD
3. Nedatovaná pečať o priemere 31 mm bola použitá v roku 1831. V obraze vták sadá na štylizovaný ker alebo skôr na haluz. Kolopis hrubými písmenami: SIGILL(UM) : P(OSSESSIONIS) : KUNIERAD :
4. Nedatovaná pečať o priemere 25 mm bola použitá v roku 1860. Je to napodobenie pečate z roku 1784. V obraze je olistený peň stromu sa štyrmi haluzami, pod ním vľavo je líška. Kolopis: SIGILL(VM) • PO(SSESS)ONIS KUNERAD.

Súčasný erb sa v podstate zhoduje so štvrtou pečaťou. V obraze je zelený olistený peň stromu sa štyrmi haluzami, pod ním vľavo je čierna líška.

Vlajka obce:



Pečat' obce:



5.6. História obce

Názov

Kunerad mohol vzniknúť ako služobnícka osada s chovom bravov. Slovo kuneraz s významom brav je doložené v Žilinskej knihe z roku 1473.

Názov obce môže mať tiež pôvod v osobnom mene Konerád ako rovnomenný vrch (248m) pri Plášťovciach, doložený už v roku 1331 a 1478. V tomto prípade pomenovanie môže byť odvodené od slova kôň a môže mať súvis s Konskou.

Dejiny obce

Osada vznikla v údolí potoka Bystrička medzi jedlinovými lesnými pásmi ako laz obce Kamenná Poruba, preto mala spoločný vývoj s touto obcou ako zemianska obec.

Prvý raz sa spomína roku 1490 (Hynyarad). Patrila zemianskym rodinám Praznovských a Athalmyovcov.

V prvej polovici 16. storočia určité majetkové podiely v Kunerade prevzal do zálohu zeman Hranostaj (do roku 1511) a turčiansky zeman Lehocký (roku 1523 tri pozemky poddaných a polovicu dedičného richtárstva)

Roku 1539 boli v Kunerade 10 sedliaci, roku 1543 4 sedliacké usadlosti, 10 rodín (z toho 2 nemecké mená Puczul a Šnap), 5 želiari a 1 richtár.

Roku 1707 bol v Kunerade zákupný richtár s dvoma usadlosťami a traja želiari.

Roku 1831 zemepánmi v Kunerade boli Beňovský, Huljak, Motešický, Sobek, Uhliarik.

Lesné podiely niekdajšieho lietavského panstva v Kunerade odkúpil roku 1873 Leopold Popper, od Popperovcov zasa nemecký gróf dr. František Ballestrém. Lesný komplex grófa Mikuláša Ballestréma, ktorý koncom druhej svetovej vojny zahynul pri bombardovaní Drážďan, roku 1946 prešiel do vlastníctva štátu.

Kuneradský zámok



Kuneradský zámok

Gróf Ballestrém v rokoch 1914-1916 vo vyššej časti Kuneradskej doliny nad obcou dal vybudovať lovecký zámok v duchu modernej secesie podľa vzoru francúzskej architektúry. Blokovoú stavbu s prevýšeným stredom oživujú veže, arkády, terasy a vonkajšie schodiská. Vysoké strechy s vikiermi vyvolávajú predstavu gotického sídla. Romanticky pôsobiaci zámok mal obdobne riešené aj interiéry.

Zámok vo svojich počiatkoch mal slúžiť aj ako letovisko vtedajším cisárom Rakúska a Nemecka - Františkovi Jozefovi a Villhemovi II. Uskutočneniu tohoto zámeru zabránila 1. svetová vojna. Zámok slúžil ako príležitostné sídlo grófskej rodiny Ballestrémovcov, ktorí dochádzali dvakrát do roka, a to na jar a jeseň. Bol vybavený komfortne a najmodernejším zariadením. Mal i vlastnú elektrárňu na vodný pohon. Naproti zámku je umelý vodopád, ktorý vytvára odpadovú vodu z turbínového náhonu.

Pobyt Ballestrémovcov v zámku sa spájal s prehliadkou lesov, s oboznámením sa s prácou lesníkov a zamestnancom zámku, ako aj poľovačkami. Grófska rodina bola vzdelaná, priateľská a nábožná. V zámku dala zriadiť kaplnku svätej Terezy Ježiškovej.

Počas 2. svetovej vojny po čiastočnom potlačení povstania nemeckej jednotky 25. septembra 1944 zámok vypálili, pretože bol sídlom partizánskeho štábu. Roku 1959 zámok zrekonštruovali a odvtedy slúžil pre zdravotné účely.

ROK 2010 POŽIAR KUNERADSKÉHO ZÁMKU



V roku 2010 vyhorela strecha kuneradského zámku. Vznikla veľmi veľká a podstatná škoda , nakoľko voda premočila stropy, ktoré sa prepadli a zároveň podlahy sa celé premáčali. I keď v súčasnosti tento zámok patrí Slovenským liečebným kúpeľom Rajecké Teplice . Dúfame , že im nebude ľahostajné a takúto historickú budovu zrekonštruujú.

Kostol Povýšenia svätého Kríža



Kostol Kríža

Kuneradský cintoríne v dom smútku so prezvedelo o dobudovať



Povýšenia svätého




kostol začali stavať na máji roku 1986 ako zvonice. Keďže sa zámeroch veriacich stavbu ako kostol, začatom diele. Stavbu

štátne orgány zakázali pokračovať v uzamkli a vrátili ju veriacim až po udalostiach v novembri 1989. Veriaci si roku 1990 dobudovali z nej kostol. Keďže v zápasoch oň si prežívali krížovú cestu, rozhodli sa ho zasvätiť Povýšeniu svätého Kríža. Kostol posvätil 9. septembra 1990 vtedajší nitriansky generálny vikár František Rábek.

Kuneradský kostol je moderná stavba s mramorovou svätyňou oválneho tvaru. Na východnej strane má malú sakristiu a prístavbu priestoru pre ľud, vzadu chór. Vo vystavanej veži je jediný zvon, ktorý tu premiestnili z drevenej zvonice. Zvon o priemere 45 cm je z roku 1920. Vo svätyňi dominuje kríž - plastika odliata z plastu. V lodi kostola sú sochy Božského Srdca a Panny Márie.

5.7. Pamiatky

1.4. Pamiatky

-  **Kuneradský zámok**
-  **Kostol zasvätený Povýšeniu sv. Kríža**
-  **Pamätník SNP – odhalený 06.11.1966**

5.8. Významné osobnosti

Obec Kunerad neeviduje významne osobnosti.

6. Plnenie funkcií obce (prenesené kompetencie, originálne kompetencie)

Obec Kunerad plní funkciu:

- ✚ preneseného výkonu – základná škola 1-4 roč.
- ✚ originálne kompetencie – materská škola, školská jedáleň, školský klub

6.1. Výchova a vzdelávanie

V súčasnosti výchovu a vzdelávanie detí v obci poskytuje:

- Základná škola 1-4 roč. Kunerad
- Materská škola Kunerad

Na základe analýzy doterajšieho vývoja možno očakávať, že rozvoj vzdelávania sa bude orientovať na :

Dnešný bežný štandard sociálnej a občianskej vybavenosti predpokladá okrem spomínaných komponentov aj poskytovanie základných zdravotníckych a sociálnych služieb, starostlivosť o deti a ich vzdelávanie a primerané možnosti adekvátneho využívania voľného času, či už v oblasti kultúry, telovýchovy a športu.

Oblasť vzdelávania v obci je zastrešená materskou školou a základnou školou pre ročníky 1-4. (ďalšie vzdelávanie prebieha na ZŠ Rajecké Teplice). V obci nie sú iné vzdelávacie inštitúcie.

Materská škola

Je po rekonštrukcii a má primerane technický stav. V súčasnosti by bolo veľmi dobré ešte zrealizovať rekonštrukciu budovy – a to zateplenie budovy. Je vykurovaná plynovou kotolňou. Materskú školu navštevuje 55 detí a pracujú tu 6 kvalifikovaní pedagógovia. MŠ vlastní 7 počítačov s pripojením na internet, a majú dve interaktívne tabule. Školská jedáleň je umiestnená v budove MŠ a stravujú sa v nej deti z MŠ - v každej triede obedujú a pre deti ZŠ sa autom dováža strava, taktiež sa zabezpečuje strava pre dôchodcov a bezvládných občanov obce. V roku 2014 sme do školskej kuchyne zabezpečili konvektomat, robot, nerezové stoly ale na doplnenie bude potrebné zakúpiť ďalšie zariadenie.

Základná škola

Budova základnej školy z r. 1911 je taktiež po rekonštrukcii, stav je primerane dobrý, i keď sa žiada vnútorná obnova zariadenia, rozšírenie priestorov najmä pre mimovyučovacie aktivity. V roku 2010 sme zistili, že strecha premoká a ničia sa stropy budovy. V roku 2013 sa nám podarilo získať finančné prostriedky na rekonštrukciu strechy základnej školy v Kunerade vo výške 79 000,00 €.

Školu v školskom roku 2017/2018 navštevuje 46 detí ročníkov 1-4. Základná škola je situovaná v peknom areáli, v ktorom v súčasnosti prebieha povrchová úprava.

Je vykurovaná plynom. ZŠ vlastní počítače a má pripojenie na internet. V škole pracujú 4 kvalifikovaní pedagógovia a 2 vychovávateľa. Chýbajú vhodné priestory na telesnú výchovu, resp. športové vyžitie žiakov.

V roku 2010 sa nám podarilo vybudovať viacúčelové ihrisko, ktoré využívajú aj naši pedagógovia pre žiakov základnej školy ale aj materskej školy.

Pre zdravý vývoj detskej populácie je potrebné školu dokompletizovať výstavbou telocvične.

6.2. Zdravotníctvo

V obci Kunerad nie je vybudované zdravotné stredisko a občania dochádzajú za lekársnym ošetrovaním do Rajeckých Teplíc, ktoré sú vzdialené 5 km. Nie je tu ordinácia zubného lekára ani iná lekárska starostlivosť v rámci obce. V Rajeckých Tepliciach poskytujú lekársku starostlivosť dvaja všeobecní, detský a zubný lekár i lekárneň. Pre krátku vzdialenosť medzi sídlami sa neuvažuje do budúcnosti so zriadením zdravotného strediska v obci Kunerad.

6.3. Sociálne zabezpečenie

Starostlivosť o občanov v dôchodkovom veku v súčasnosti pozostáva zo zabezpečenia opatrovateľskej služby – v roku 2017 sme mali jednu pracovníčku rozdelenú aj ako opatrovateľku - nakoľko pracuje v obci ako zamestnankyňa pri rozvoze stravy pre dôchodcov a ostatné činnosti pre občanov. Celý rok opatruje jednu opatrovanú. Umiestňovanie týchto obyvateľov v zariadeniach sociálnej starostlivosti je čoraz náročnejšie a kompetencie v tejto oblasti budú spočívať na samosprávnych orgánoch obce. Bude potrebné hľadať možnosti a východiská zabezpečenia pre občanov odkázaných na pomoc.

Obec Kunerad zabezpečuje svojim obyvateľom nasledovné sociálne služby a sociálnu pomoc:

- **posudková činnosť na účely odkázanosti na sociálnu službu:** povinná činnosť, ktorú obec v prípade potreby zabezpečuje na základe zákona o sociálnych službách;
- **základné sociálne poradenstvo:** v prípade potreby poskytovanie potrebných informácií jednotlivcom;
- **opatrovateľská služba:** sociálna služba poskytovaná obcou terénnou formou na neurčitý čas fyzickej osobe, ktorá je odkázaná na pomoc inej fyzickej osoby a jej stupeň odkázanosti je najmenej II podľa prílohy č. 3 zákona o sociálnych službách a tiež fyzickej osobe, ktorá je odkázaná na pomoc pri úkonoch sebaobsluhy, úkonoch starostlivosti o svoju domácnosť a základných sociálnych aktivitách podľa prílohy č. 4 tohto zákona. Ide teda najmä o pomoc osobám, ktoré majú zníženú sebestačnosť z dôvodu veku, chronického ochorenia alebo zdravotného postihnutia a sú odkázaní na pomoc inej osoby pri úkonoch sebaobsluhy (osobná hygiena, stravovanie, pomoc pri vyzliekaní a obliekaní, pomoc pri chôdzi), úkonoch starostlivosti o svoju domácnosť (nákup, príprava jedla, upratovanie, pranie, žehlenie) a pri základných sociálnych aktivitách (sprievod na lekárske vyšetrenie, vybavenie úradných záležitostí). Obec Kunerad túto službu poskytuje terénnou formou, v roku 2018 ju poskytuje 1 osobe prostredníctvom 1 opatrovateľky.

V obci nepôsobia žiadni iní verejní poskytovatelia sociálnych služieb

Ideálnym stavom by bolo vybudovanie primeraného sociálneho zariadenia, alebo aspoň denného stacionára pre seniorov a hendikepovaných občanov.

Ako vhodnou sa javí budova základnej školy v hornej časti obce. Je to prízemná budova, z r. 1911. V roku 2012 sa začala opravovať sedlová časť strechy a v roku 2013 boli dokončené práce. Na budove máme po rekonštrukcii (nové dvere, eurookná). Objekt leží v peknom, tichom prostredí, v upravovanom areáli, a v súčasnosti sa využíva ako základná škola ročníkov 1-4. Objekt je zahrnutý aj vo schválenej ÚPN, kde je navrhovaný pre tento účel.

(V prípade realizácie tejto alternatívy by sa prevádzka ZŠ s MŠ sústredila do jedného objektu a to do súčasnej budovy MŠ, ktorá má na to dostatočné kapacity. V tomto prípade by bolo potrebné pristaviť k objektu ešte malú telocvičňu.)

6.4. Kultúra

Oblasť kultúrneho života v obci reprezentuje najmä novovybudovaný kultúrny dom, s miestnou knižnicou, ktoré tvoria súčasť jednej budovy spojenej s obecným úradom.

Budova je sčasti novostavbou, jej technický stav je dobrý. Obecný úrad je teda vo vyhovujúcich priestoroch, má pripojenie na internet. Obec má vlastnú webovú stránku.

Kultúrny dom má nové vybavenie. Kapacita je cca 150 osôb. Je usporiadaný tak, že sa v ňom môžu organizovať svadby, spoločenské posedenie, kultúrne podujatia – divadlo, hudobné predstavenia, plesy, oslavy, prezentácie, vystúpenia. Na budove obecného úradu – kultúrneho domu je aj verejný telefónny automat a poštová schránka.

Miestna knižnica disponuje s cca 3533 knižničných jednotiek a má evidovaných 100 čitateľov. Využívajú ju najmä deti ale aj starší občania. Knižnica je v prevádzke 2x týždenne. V súčasnosti máme pri obecnej knižnici dva počítače s pripojením na internet a zároveň pracovníčka knižnice má notebook. V roku 2009 sme dostali finančný príspevok na počítače do obecnej knižnice. Internetové pripojenie využívajú naši občania dosť často a zároveň sa nám zvyšuje účasť do obecnej knižnice.

Pred budovou DHZ v tesnej blízkosti obecného a kultúrneho domu sa nachádza voľná plocha, ktorá bude postupne prebudovaná na koncerty, resp. zábavu a diskotéky na vonkajšom priestranstve. Aj v roku 2009 sme vo veľkej miere túto plochu upravili do takej miery aby sa mohla využívať na rôzne aktivity. V roku 2010 sme podpísali Zmluvu o nenávratný finančný príspevok z MV SR a v tomto projekte je zahrnutý priestor pred budovu DHZ, ktorý sa začal rekonštruovať t.z. panely sa vymenili za dlažbu, zrealizovala sa výsadba stromov a kríkov, v roku 2011 sa pokračovalo na stavebných prácach a v roku 2012 sa dokončila „Regenerácia centra obce Kunerad“.

Na našej webovej stránke aktualizujeme potrebné dokumenty / www.obeckunerad.sk/.

V obci nie je klub ani iné zariadenie pre starších občanov.

Kultúrne, zábavné a športové akcie v obci

V rámci obce sa každoročne organizujú väčšie kultúrne akcie:

- uvítanie detí do života
- výstava šikovných rúk
- karneval
- fašiangy
- deň zeme
- deň matiek
- SNP oslavy
- hody - na sviatok Povýšenia Kríža
- uličný turnaj - prázdninová akcia športový deň
- Mikuláš

V obci pracuje dobrovoľný hasičský zbor a spevácky krúžok kde je zapojená mládež do činnosti obce.

Šport a oddych

Obec má vybudované športové (futbalové) ihrisko . Je však situované v k. ú. obce Stránske . V roku 2017 obec Kunerad zámennou zmluvou s obcou Stránske získalo toto ihrisko na LV obce Kunerad.

Súčasťou futbalového ihriska je aj budova TJ, ktorá je v zlom technickom stave. Tu sú sústredené šatne, zasadačka a sociálne zariadenia.

V roku 2009 sa nám podarilo po dohode s obcou Stránske budovu TJ šatne odkúpiť a časť pozemku v okolí budovu. Keď máme na našom LV túto budovu môžeme je opravovať a modernizovať.

V obci sú aktívne 2 športové kluby:

- Kuna „B“ pre futbalistov seniorov
- TJ Partizán Kunerad pre aktívnych hráčov, futbalistov III. triedy, v roku 2013 pribudli do futbalového klubu aj žiaci

Okrem zápasov sa každoročne poriadajú v spolupráci s obecným úradom aj „uličné turnaje“.

K doplneniu úrovne futbalového ihriska je možné ešte vybudovať lavičky, parkovacie priestory a odpadkové koše príp. ďalšie drobné doplnky.

Plánovaný športový areál

Priamo v intraviláne obce na pravej strane od hlavnej cesty z Rajeckých Teplíc sa nachádza nevyužitá plocha v rozlohe cca 4 329 m². Na tejto ploche obec Kunerad vybuodovala v roku 2010 viacúčelové ihrisko z rezervného fondu. Môžu ho využívať rôzne skupiny obyvateľov. Ide o viacúčelové ihrisko, vhodného pre kolektívne športy: nohejbal, volejbal, basketbal, v zime ako ľadová plocha na korčuľovanie, hokej a pod.

V rámci plochy sa plánujú vybudovať i pevné stolno-tenisové stoly a oddychová zóna s pieskoviskom a preliezkami pre deti.

Výstavbou plánovaného zariadenia vzniklo centrum stretávania sa obecnej komunity. Takéto miesto obec od roku 2010 má plus (futbalové ihrisko ktoré je mimo intravilánu obce).

V roku 2009 došlo k dohode medzi obcou a Bývalými urbarníkmi , ktorí nám tento pozemok dali do nájmu na 30 rokov.

6.5. Hospodárstvo

Najvýznamnejší poskytovatelia služieb v obci :

- 1 potraviny COOP Jednota
- predaj ovocia - zeleniny - je zabezpečovaný ambulantným predajom približne 2x do týždňa

Iné špecializované obchody sa v obci nenachádzajú. Obyvatelia sa zásobujú v Rajeckých Tepliciach, resp. v Rajci a v Žiline. Situácia sa javí ako neuspokojivá.

V obci nie sú zabezpečené komplexné základné služby pre obyvateľstvo. Obyvatelia Kuneradu za nimi dochádzajú do Rajeckých Teplíc, resp. až do krajského mesta Žilina.

Najvýznamnejší priemysel v obci :

Priemyselná alebo remeselná výroba v obci nie je rozvinutá .Je to najmä z dôvodov, že obec nemá výrobnú tradíciu a väčšina produktívneho obyvateľstva sa realizuje v blízkych priemyselných centrách.

Najvýznamnejšia poľnohospodárska výroba v obci :

Postupné osídľovanie obce Kunerad pozdĺž potokov a dolín prinášalo so sebou zúrodňovanie pôdy a pestovanie poľnohospodárskych základných produktov - zemiaky a obilniny.

Rozšírený bol aj chov oviec a kráv. Z celkovej výmery katastrálneho územia 2392,5909 ha tvorí poľnohospodársky pôdny fond. Tento je ďalej tvorený ornou pôdou (lúkami a pasienkami, záhradami). Pôdu i dnes obhospodarujú drobní užívatelia, najmä ako pridomové záhradky alebo záhumienky pre pestovanie zemiakov, ovocia a zeleniny pre svoju potrebu. V obci je zaregistrovaný iba 3 samostatne hospodáriaci roľník ako podnikateľ, zameraný na poľnohospodárstvo a poľnohospodárske stroje. Nie je tu poľnohospodárske družstvo a teda v obci poľnohospodárska a farmárska činnosť sú na ústupe. V rámci daných možností bonity pôdy a ekonomickej efektívnosti je možné podporiť v oblasti poľnohospodárstva rozvoj ovocinárstva, chov oviec, kôz a hovädzieho dobytku.

Poľnohospodárska pôda

C+E

Orná Pôda Ha	Záhrady	Ovocné Sady	Trvalý Trávnny porast	Lesné poz. ha	Vodné plochy ha	Zastavané plochy ha	Ostatné plochy ha	Spolu (ha)
182,7	6,6	-	47,2	2101	8,7	34,5	11,8	2 392,5909 ha

Lesy

Obec Kunerad patrí k najlesnatejším obciam v mikroregióne Rajecká dolina. Lesnatosť územia predstavuje 91,58 %. K vlastníkom lesa patria subjekty:

- Štátne lesy SR
- Bývalí urbárnici obce Kunerad
- Komposessorát Domčica Kunerad
- Urbárnici Bytčica
- Lesy a pasienky Urbariát Dúbravy Lietavská Lúčka
- Lesné a pozemkové spoloč. SKLANA Korská
- Lesné a pozemkové spoloč. URBÁR Korská

Výmera územia

Celková výmera (ha)					
V tom		Nepoľnohospodárska pôda			
Poľnohosp. pôda	Nepoľnohosp. Pôda	V tom			
		Lesný pozemok	Vodná plocha	Zastavaná plocha a nádvorie	Ostatná plocha
236,5721	2 156,0188	2101,0199	8,7252	34,5084	11,7653
Spolu 2 392,5909					

7. Informácia o vývoji obce z pohľadu rozpočtovníctva

Základným nástrojom finančného hospodárenia obce Kunerad bol rozpočet obce na rok 2017.

Obec Kunerad v roku 2017 zostavila rozpočet podľa ustanovenia § 10 odsek 7) zákona č.583/2004 Z.z. o rozpočtových pravidlách územnej samosprávy a o zmene a doplnení niektorých zákonov v znení neskorších predpisov.

Rozpočet obce na rok 2017 bol zostavený ako prebytkový. Bežný rozpočet bol zostavený ako prebytkový a kapitálový rozpočet ako schodkový.

Rozpočet obce bol schválený obecným zastupiteľstvom dňa 12.12.2016 uznesením č. 29/204/2016

Hospodárenie obce Kunerad sa riadilo podľa schváleného rozpočtu na rok 2017

Zmeny rozpočtu:

- prvá zmena starosta –OZ berie na vedomie dňa 15.3.2017, uznesením č. 33/25/2017
- druhá zmena starosta - OZ berie na vedomie dňa 15.3.2017 , uznesením č. 33/26/2017
- tretia zmena schválená dňa 15.3.2017 , uznesením č. 33/27/2017
- štvrtá zmena schválená dňa 15.5.2017, uznesením č. 35/47/2017
- piata zmena schválená dňa 12.6.2017, uznesením č. 36/68/2017
- šiesta zmena schválená dňa 09.8.2017, uznesením č. 38/84/2017
- siedma zmena schválená dňa 11.10.2017, uznesením č.40/109/2017
- ôsma zmena schválená dňa 13.11.2017, uznesením č. 41/122/2017
- deviata zmena schválená dňa 11.12.2017, uznesením č.42/147/2017
- desiatu zmena starosta – OZ berie na vedomie dňa 08.01.2018, uznesením č.43/155/2018

7.1. Plnenie príjmov a čerpanie výdavkov za rok 2017

	Rozpočet	Rozpočet po zmenách	Skutočné plnenie príjmov/ čerpanie výdavkov k 31.12.2017	% plnenia príjmov/ % čerpania výdavkov
Príjmy celkom	575 190,00	661 967,67	669 711,66	
z toho :				
Bežné príjmy	558 190,00	621 523,12	648 653,96	
Kapitálové príjmy	0			
Finančné príjmy	17 000,00	40 444,55	21 057,70	
Výdavky celkom	570 569,00	652 893,54	662 920,52	
z toho :				
Bežné výdavky	525 281,00	571 148,63	600 998,25	
Kapitálové výdavky	23 320,00	55 294,60	35 467,96	
Finančné výdavky	21 968,00	26 450,31	26 454,31	
Rozpočet obce	4 621,00	12 074,13	6 791,14	

Rozpočet obce Kunerad k 31.12.2017

/bez rozpočtových položiek/

	Schválený rozpočet	Schválený rozpočet po poslednej zmene
Príjmy celkom	575 190,00	661 967,67
z toho :		
Bežné príjmy	558 190,00	621 523,12
Kapitálové príjmy	0	
Finančné príjmy	17 000,00	40 444,55
Výdavky celkom	570 569,00	652 893,54
z toho :		
Bežné výdavky	525 281,00	571 148,63
Kapitálové výdavky	23 320,00	55 294,60
Finančné výdavky	21 968,00	26 450,31
Výsledok hospodárenia	4 621,00	12 074,13
Rozpočet obce 2017		

7.2. Prebytok/schodok rozpočtového hospodárenia za rok 2017

Rozpočet obce	Skutočnosť k 31.12.2017 v EUR
Bežné príjmy	615 701,32
Bežné výdavky	568 113,70
Bežný rozpočet	47 587,62
Kapitálové príjmy	0
Kapitálové výdavky	35 467,96
Kapitálový rozpočet	-35 467,96
<i>Prebytok bežného a kapitálového rozpočtu</i>	12 119,66
Vylúčenie z prebytku /zostatok ZS/	2 435,50
Upravený prebytok bežného a kapitálového rozpočtu	9 684,16
Finančné príjmy	20 622,95
Finančné výdavky	26 454,31
Rozdiel finančných operácií	-5 831,36
PRIJMY SPOLU	636 324,27
VÝDAVKY SPOLU	630 035,97
Hospodárenie obce	6 288,30
Vylúčenie z prebytku	2 435,50
Upravené hospodárenie obce	3 852,80

Tvorba rezervného fondu za rok 2017 je: 3 852,80 €

7.3. Rozpočet na roky 2018 - 2020

	Skutočnosť k 31.12.2017	Rozpočet na rok 2018	Rozpočet na rok 2019	Rozpočet na rok 2020
Príjmy celkom	669 711,66	600 070,00	600 720,00	600 070,00
z toho :				
Bežné príjmy	648 653,96	600 070,00	600 720,00	600 070,00
Kapitálové príjmy				
Finančné príjmy	21 057,70			

	Skutočnosť k 31.12.2017	Rozpočet na rok 2018	Rozpočet na rok 2019	Rozpočet na rok 2020
Výdavky celkom	662 920,52	580 014,36	579 334,36	577 609,36
z toho :				
Bežné výdavky	600 998,25	546 944,00	546 564,00	544 839,00
Kapitálové výdavky	35 467,96	6 620,00	6 320,00	6 320,00
Finančné výdavky	26 454,31	26 450,36	26 450,36	26 450,36

8. Informácia o vývoji obce z pohľadu účtovníctva

8.1. Majetok

Názov	Skutočnosť k 31.12.2016	Skutočnosť k 31.12.2017	Predpoklad na rok 2018
Majetok spolu	1 468 859,68	1 567 407,33	1 567 407,33
Neobežný majetok spolu	1 434 029,48	1 526 667,46	1 526 667,46
z toho :			
Dlhodobý nehmotný majetok	5 788,29	11 070,81	11 070,81
Dlhodobý hmotný majetok	1 237 099,98	1 324 455,44	1 324 455,44
Dlhodobý finančný majetok	191 141,21	191 141,21	191 141,21
Obežný majetok spolu	33 760,77	39 662,70	39 662,70
z toho :			
Zásoby	2 572,67	2 300,51	2 300,51
Zúčtovanie medzi subjektami VS	641,22		
Dlhodobé pohľadávky	0,00		
Krátkodobé pohľadávky	1 994,75	2 099,14	2 099,14
Finančné účty	28 552,13	35 263,05	35 263,05
Poskytnuté návratné fin. výpomoci dlh.	0,00		
Poskytnuté návratné fin. výpomoci krát.	0,00		
Časové rozlíšenie	1 069,43	1 077,17	1 077,17

8.2. Zdroje krytia

Názov	Skutočnosť k 31.12.2016	Skutočnosť k 31.12.2017	Predpoklad na rok 2018
Vlastné imanie a záväzky spolu	1 468 859,68	1 567 407,33	1 567 407,33
Vlastné imanie	832 973,24	917 845,05	917 845,05
z toho :			
Oceňovacie rozdiely	0,00	0	0
Fondy	0,00	0	0
Výsledok hospodárenia	832 973,24	917 845,05	917 845,05
Záväzky	196 015,82	214 293,09	214 293,09
z toho :			
Rezervy	800,00	800,00	800,00
Zúčtovanie medzi subjektami VS	0,00	0	0
Dlhodobé záväzky	19 129,67	10 095,35	10 095,35
Krátkodobé záväzky	38 188,15	66 977,89	66 977,89
Bankové úvery a výpomoci	137 898,00	135 943,78	135 943,78
Časové rozlíšenie	439 870,62	435 269,19	435 269,19

Analýza významných položiek z účtovnej závierky:

- prírastkov/úbytkov majetku
- predaja dlhodobého majetku
- prijatých dlhodobých a krátkodobých bankových úverov

8.3. Pohľadávky

Pohľadávky	Zostatok k 31.12 2016	Zostatok k 31.12 2017
Pohľadávky do lehoty splatnosti	1 994,75	2 099,14
Pohľadávky po lehote splatnosti	1 498,50	1 498,50

8.4. Záväzky

Záväzky	Zostatok k 31.12 2016	Zostatok k 31.12 2017
Záväzky do lehoty splatnosti	57 317,82	76 766,11
Záväzky po lehote splatnosti	0,00	0,00

Analýza významných položiek z účtovnej závierky:

- nárast/pokles pohľadávok
- nárast/pokles záväzkov

9. Hospodársky výsledok za 2017 - vývoj nákladov a výnosov

Hospodársky výsledok /záporný / v sume 84 871,81 EUR sa zaúčtuje na účet 428 – Nevysporiadaný výsledok hospodárenia minulých rokov.

Analýza nákladov a výnosov v porovnaní s minulým rokom a s vysvetlením významných rozdielov

Obec Kunerad v roku 2017 nevynaložila žiadne náklady na výskum a vývoj

10. Ostatné dôležité informácie

10.1. Prijaté granty a transfery

V roku 2017 obec prijala granty a transfery, ktoré boli zúčtované.

-v roku 2017 boli prijaté len bežné granty a transfery.

10.2. Poskytnuté dotácie

Obec v roku 2017 poskytnúla dotácie v súlade s VZN č. 01/2013 a dodatku č. 01 o poskytnutí dotácií z rozpočtu obce, právnickým osobám, fyzickým osobám - podnikateľom na podporu všeobecne prospešných služieb, na všeobecne prospešný alebo verejnoprospešný účel.

Prijímateľ dotácie	Účelové určenie dotácie	Suma poskytnutých prostriedkov v EUR
Telovýchovná jednota - bežné výdavky	Činnosť klubu	2 500,00 €
Rímskokatolícka cirkev Žilina	CVC krúžky	250,00 €
Dagmar Zadorova – Tanečná škola	Tanečný krúžok	300,00 €
Mesto Žilina pre CVC	CVC krúžky	180,00 €

K 31.12.2017 boli vyúčtované všetky dotácie, ktoré boli poskytnuté v súlade s VZN č. 01/2013 a dodatku č. 01, o poskytnutí dotácií z rozpočtu obce.

10.3. Významné investičné akcie v roku 2017

- ✓ v roku 2017 neboli začaté žiadne investičné akcie

10.4. Predpokladaný budúci vývoj činnosti

- ✓ Predpokladané investičné akcie realizované v budúcich rokoch:

PRIORITY ROZVOJA OBCE, OPATRENIA, AKTIVITY

Aktivita	Popis aktivity	Realizátor/Realizátori	Predpokladaná doba realizácie	Predpokladané finančné náklady/Zdroj financovania
A/ 1. PRIEMYSEL A SLUŽBY - PODNIKATEĽSKÉ PROSTREDIE V OBCI				
1.1. Rozvoj podnikateľského prostredia a služieb	*Vypracovanie projektu výstavby polyfunkčného domu *Stavebné povolenie *Realizácia projektu výstavby *Prenájom obchodných priestorov podnikateľom	Obec Malí a strední podnikatelia VÚC	2016-2020	150 tis. € /Vlastné zdroje, ŠR,EU
1.3. Dlhodobá podpora miestnych začínajúcich podnikateľov	*Výber vhodných priestorov pre novo vznikajúce podnikateľské subjekty. *Vytvorenie motivačného podnikateľského prostredia *Usporiadanie vlastníckych vzťahov *Príprava tech. dokumentácie-stavebné povolenie *Podpora rozvoja služieb, drobných prevádzok zo strany OÚ.	Obec Živnostníci	2016-2020	podľa druhu zvolených aktivít
B/ 2. Domová a bytová výstavba				
2.1 Rozvoj IBV	*Vypracovanie štúdií vybratých lokalít za účelom IBV. *Majetkovo - právne vysporiadanie pozemkov vo vybraných lokalitách. *Vybudovanie infraštruktúry vo zvolených lokalitách *Príprava inžinierskych sietí pre novú IBV: *Zavedenie elektriny (nové trafostanice + rozvody) *zavedenie plynu, vodovod,	Obec Individuálni stavebníci SPP, SSE a.s., SEVAK, súkromní investori	2016-2025	200 tis. €/vlast. zdroje, v prípade potreby prostriedky EU 850 tis. €/ vlastné zdroje obce, stavebníkov, stavebné úvery, ŠFRB
	*Realizácia individuálnej bytovej výstavby podľa výsledkov štúdie. *Podpora budovania individuálnej bytovej výstavby v obci Predpokladaný prírastok bytových jednotiek – cca 180 nových b.j.	Obec Malí a strední podnikatelia Individuálni stavebníci	2016-2030	8 500 tis. €/vlastné zdroje obce, vlastné zdroje stavebníkov, stavebné úvery, ŠFRB
C/ 3. TECHNICKÁ INFRAŠTRUKTÚRA				
3.1. Dobudovanie	Dokončenie vybudovanie	SEVAK a.s.	2016-2030	100 tis. €

kanalizačnej siete	stokovej siete v obci v rámci programu Odkanalizovanie Rajeckej doliny.			/Kohézny fond EÚ, zdroje SEVAK a.s.
3.2. Rekonštrukcia miestnych komunikácií	Obnova krytu miestnych komunikácií po ukončení budovania kanalizačnej siete: Cesta III/51810, m.k. pozdĺž Kuneradského potoka, pozdĺž Svitáčovho potoka, od cintorína, pred OÚ, odbočka III/51810, K vodojemu, spojka 4 a III/51810, K ihrisku	VÚC Obec	2016-2030	330 tis.€ / zdroje VÚC, vlastné zdroje, ŠF EÚ, úvery
3.3. Vybudovanie chodníkov v intraviláne	*Dokumentačná príprava *Výstavba chodníkov : popri ceste III/51810 a vybratých m.k.: na každej novovytvorenej ulici vybudovať chodník, dĺžka podľa potreby	obec	2016-2030	330 tis.€/ vlastné zdroje, úvery, ŠF EÚ
3.4. Výstavba mosta nad Svitáčovým potokom pri súp. č. 120	*Príprava projektovej dokumentácie *Stavebné povolenie *Výstavba mosta- investičné aktivity	obec	2016-2025	25 tis. €/vlastné zdroje, úvery
3.5 Výstavba parkovísk	*Projektová dokumentácia *Vysporiadanie vlastníckych vzťahov *Výstavba- parkovísk- investičné aktivity , lokality : Centrum, pri cintoríne, pri športovom areáli	obec	2016-2030	220 tis.€// vlastné zdroje, úvery, ŠF EÚ
3.6.Rekonštrukcia lesných ciest a prístupových ciest do osád	*Vysporiadanie vlastníckych vzťahov *Dokumentačná príprava *Rekonštrukcia lesných ciest a prístupových ciest do osád podľa potreby	Obec urbariát	2016-2030	150 tis.€ /vlastné zdroje, úvery, ŠF EÚ
3.7 Plynofikácia objektov novej IBV v rámci I. a II.etapy (ÚPN)	*Príprava projektovej dokumentácie *Stavebné povolenie, *Realizácia investičných aktivít v 2 etapách – podľa potreby v novej IBV	SPP a.s. Obec	2016-2035	500 tis.€ /SPP
3.8 Rekonštrukcia elektrickej siete resp. výstavba zahusťovacích trafostaníc	*Rokovania so SSE.a. s. *Stavebné povolenie Výstavba trafostaníc a investičné aktivity zamerané na posilnenie siete	SSE a.s. obec	2016-2040	230 tis.€zdroje SSE a.s.
D/ 4. občianska vybavenosť				
4.1. Rekonštrukcia bývalého obecného	*Vysporiadanie vlastníckych	Obec	2016-2035	vlastné zdroje, úvery, ŠF EÚ

domu zameraná na vytvorenie polyfunkčného domu	vzťahov *Príprava technickej dokumentácie *Stavebné povolenie *Realizácia investičného projektu: Rekonštrukcia objektu bývalého starého obecného úradu na polyfunkčný dom : obchodné priestory (viď 1.1.), kancelárske priestory, klubové priestory pre mládež, klubové priestory pre dôchodcov			320 tis. €
4.3.Rekonštrukcia budovy ZŠ a vytvorenie priestorov pre sociálne zariadenie (Dom dôchodcov)	*Vypracovanie projektovej dokumentácie *stavebné povolenie *Investičné aktivity- prebudovanie a prispôbenie priestorov navrhovanému účelu *výsadba- úprava areálu	Obec ZŠ VÚC	2016-2035	vlastné zdroje, úvery, ŠF EÚ 700 tis. €
4.4. Prispôbenie objektu súčasnej MŠ na objekt pre prevádzku MŠ aj ZŠ	*Vypracovanie projektovej dokumentácie *Stavebné povolenie *Úprava priestorov pre obe inštitúcie *Celková rekonštrukcia objektu zameraná na zvýšenie energetických úspor a zlepšenie štandardu výučby v MŠ a ZŠ.	Obec ZŠ a MŠ	2016-2035	vlastné zdroje, úvery, ŠF EÚ 700 tis. €
4.5. Výstavba malej telocvične pri objekte spoločnej MŠ a ZŠ- pre potreby detí a žiakov	*Vypracovanie projektovej dokumentácie *Stavebné povolenie *Investičné aktivity *Úprava okolitých plôch na pieskovisko a plochy pre predškolské deti	obec ZŠ a MŠ	2016-2035	vlastné zdroje, úvery, sponzoring 500 tis. €
4.7. Výstavba parkovacích plôch	* Vypracovanie projektovej dokumentácie *Stavebné povolenie *Výstavba parkovacích plôch na získaného pozemku na parkovací účel	obec	2016-2025	vlastné zdroje, úvery, ŠF EÚ 50 tis. €
4.8. Výsadba zelene na verejných priestranstvách v obci	*Vypracovanie štúdie. *Realizácie projektového zámeru- Verejná zeleň v športovom areáli, pri obecnom úrade- výsadba	Obec	2016 - 2035	vlastné zdroje, ŠF EÚ 400 tis. €

4.9 Rekonštrukcia miestneho rozhlasu	Modernizácia, resp. kompletná výmena miestneho rozhlasu	obec	2016-2025	vlastné zdroje, ŠF EÚ 50 tis.€
E/ 5. ŽIVOTNÉ PROSTREDIE				
5.1. Zriadenie centrálného kompostoviska pre obec	Riešenie úlohy na základe platnej legislatívy Slovenskej republiky a Európskeho spoločenstva. <u>Štúdiá o odpadovom hospodárstve obce v súlade s platnou legislatívou Slovenskej republiky a Európskeho spoločenstva.</u> Zriadenie centrálného kompostoviska.	Obec VÚC MŽP SR	2016-2035	vlastné zdroje, ŠF EÚ 50 tis. €
5.2 Regulácia toku Svitačovho potoka	*Technická dokumentácia *Povolenie od správcu toku, stavebné povolenie *Regulácia brehov v intraviláne , cca 1 km	obec	2016-2035	500 tis.€ /vlastné zdroje, úvery, ŠF EÚ
F/ 6. Cestovný ruch				
6.2 Podpora výstavby malých penziónov, podpora privátneho ubytovania	*Vytvorenie motivačného podnikateľského prostredia * Realizácia	obec súkromní investori, majitelia nehnuteľností	2016-2035	súkromné zdroje, ŠF EÚ 80 mil.SKK
6.3. Vybudovanie cyklotrás	* Vypracovanie štúdií *Vysporiadanie vlastníckych vzťahov *Dokumentačná príprava *Realizácia investičných aktivít	obec obec, urbariát, súkr. vlastníci obec	2016-2035	/vlastné zdroje, ŠF EÚ 20 tis. € 30 tis € 35 tis. €
G/ 7. TELEKOMUNIKAČNÉ SIETE, PROPAGÁCIA OBCE A INFORMATIZÁCIA OBČIANSKEJ SPOLOČNOSTI				
7.2 Vytvorenie informačného portálu obce.	Vytvorenie informačného portálu obce s hlavným zameraním na propagáciu obce v oblasti cestovného ruchu. Využívanie relevantných informačných kanálov na zvýšenú propagáciu obce v oblasti CR. Využívanie internetu ako najdynamickejšie sa rozvíjajúceho informačného kanála	Obec MSP Obyvatelia obce	2016	40 tis. €
7.3. Publikácia o obci Propagačné tlačoviny.	Vypracovanie, vydanie a distribúcia publikácie o obci – Obec Kunerad. V tlačenej verzii, elektronickej verzii.	Obec	2016-2025	16 tis. €

H/ 8. OŽIVENIE ĽUDOVÝCH TRADÍCIÍ A PÔVODNÝCH ĽUDOVÝCH REMESIEL V OBCI				
8.1. Oživenie ľudových tradícií	Udržanie existujúcich ľudových tradícií. Postupné oživenie ďalších miestnych ľudových tradícií, zvykov napr. ľudových veselíc. Podpora remeselnej výroby.	Obec Záujmové združenia v obci Živnostníci Malí a strední podnikatelia	2016-2035	podľa druhu zvolených aktivít
8.2 Vytvorenie pamätnej izby, zameranej na históriu obce	V polyfunkčnom dome vytvoriť priestory na pamätnú izbu, zameranú na históriu obce	Obec Záujmové združenia občania	2016-2035	Vlastné prostriedky sponzori
I/ 9. PODPORA OBČIANSKEJ SPOLOČNOSTI				
9.1 Posilnenie života miestnej komunity	Podpora života miestnej komunity cez podporu činnosti miestnych záujmových a profesných združení. Podpora organizovania podujatí s cieľom zvýšiť propagáciu činnosti združení.	Obec Záujmové a profesné združenia	2016-2035	podľa druhu zvolených aktivít
9.2. Podpora vytvárania partnerstiev na miestnej, regionálnej, národnej, medzinárodnej úrovni.	Podpora vytvárania partnerstiev na miestnej, regionálnej, národnej, medzinárodnej úrovni s cieľom zvýšenia dostupnosti finančnej podpory Spoločenstva v mikroregióne.	Obec Partnerské obce, mestá, organizácie, združenia	2016-2035	podľa druhu zvolených aktivít
J/ 10.ZAMESTNANOSŤ OBYVATEĽOV				
10.1. Podpora zamestnanosti v obci	Podpora zamestnanosti v obci s dôrazom na zapojenie znevýhodnených skupín do aktívneho života komunity cez možnosť využívanie projektov štrukturálnych fondov EÚ.	Obec Živnostníci Malí a strední podnikatelia Profesné združenia	2016-2025	podľa druhu zvolených aktivít

10.5. Udalosti osobitného významu po skončení účtovného obdobia

Obec nezaznamenala žiadnu udalosť osobitného významu po skončení účtovného obdobia.

10.6. Významné riziká a neistoty, ktorým je účtovná jednotka vystavená

Obec vedie žiadny súdny spor s fy Construction s.r.o .

Vypracoval: Jozefa Vandlíková

Schválil: Mgr. Monika Kavecká, MHA, MPH
starostka obce

V Kunerade, dňa 04.06.2018

Prílohy:

- Individuálna účtovná závierka: Súvaha, Výkaz ziskov a strát, Poznámky
- Výrok audítora k individuálnej účtovnej závierke